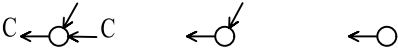


KATASTRY
DRUH POVRCHU
VZDÁLENOSTI ŠACHET
OZNAČENÍ ŠACHET

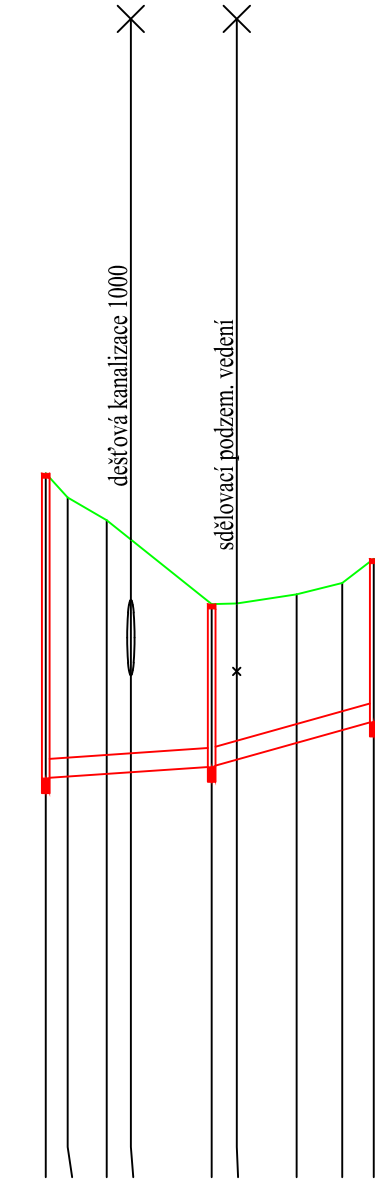
k. ú. Hrochov	
zatravněno	MK - asphalt
21.95	21.44

Š9 C/119,4° Š1 CD/118,4° Š2 CD

SMĚROVÉ POMĚRY



PODÉLNÝ PROFIL STOKY CD
MĚŘÍTKA 1:1000/100



HLOUBKA DNA POTRUBÍ

4.03 3.69 3.35 3.08 2.15 2.07 1.97 1.95 2.15

KÓTA DNA POTRUBÍ

574.18 574.20 574.24 574.26 574.33 574.42 574.64 574.81 574.93

KÓTA PŮVODNÍHO TERÉNU

578.21 577.89 577.59 577.34 576.48 576.49 576.61 576.76 577.08

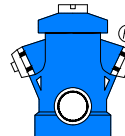
SROVNÁVACÍ ROVINA

565

STANIČENÍ [km/m]
PROFIL[mm]-MATERIÁL-DÉLKA[m]
SKLON[promile]-DÉLKA[m]
KAPACITNÍ PRŮTOK[l/s]-RYCHLOST[m/s]

DN250-PP-43.39	
6.83-21.95	27.99-21.44
70.8-1.44	149.3-3.04

Revize č.	Popis změny:	Datum:	Schválil:
-	-	-	-

Vypracoval:	Ing. Štěpán Janča	<div>PROVOD inž. spol., s.r.o.</div> <div>V Podhájí 226/28</div> <div>400 01 Ústí n/L</div> <div>tel.:475 201 580</div> <div>středisko Tišnov:</div> <div>Kukýma 51</div> <div>666 01 Tišnov</div> <div>tel.: 549 259 539, 549 259 537</div> <div></div>		
Zodpovědný projektant:	Ing. Štěpán Janča			
Vedoucí projektu:	Ing. Pavel Kocůr			
Kontroloval:	Ing. Pavel Kocůr			
Stupeň:	PD k zadání stavby (DZS) v rozsahu DPS			
Investor:	Obec Lipová			
Název akce:		Soubor:	-	
<div>Obec Lipová - ČOV stoková síť</div> <div>Část:</div> <div>D.1 DOKUMENTACE STAVEBNÍCH A INŽENÝRSKÝCH OBJEKTŮ</div> <div>SO 02 Gravitační kanalizace, vč. objektů</div> <div>Název přílohy:</div> <div>Podélný profil stoky "CD"</div>		Tisk. soubor:	-	
		Paré č.	Zak. č.:	21-T017
			Datum:	únor 2022
			Revize č.:	0
			Formát:	2 x A4
			Měřítko:	Číslo výkresu:
				1:1000/100